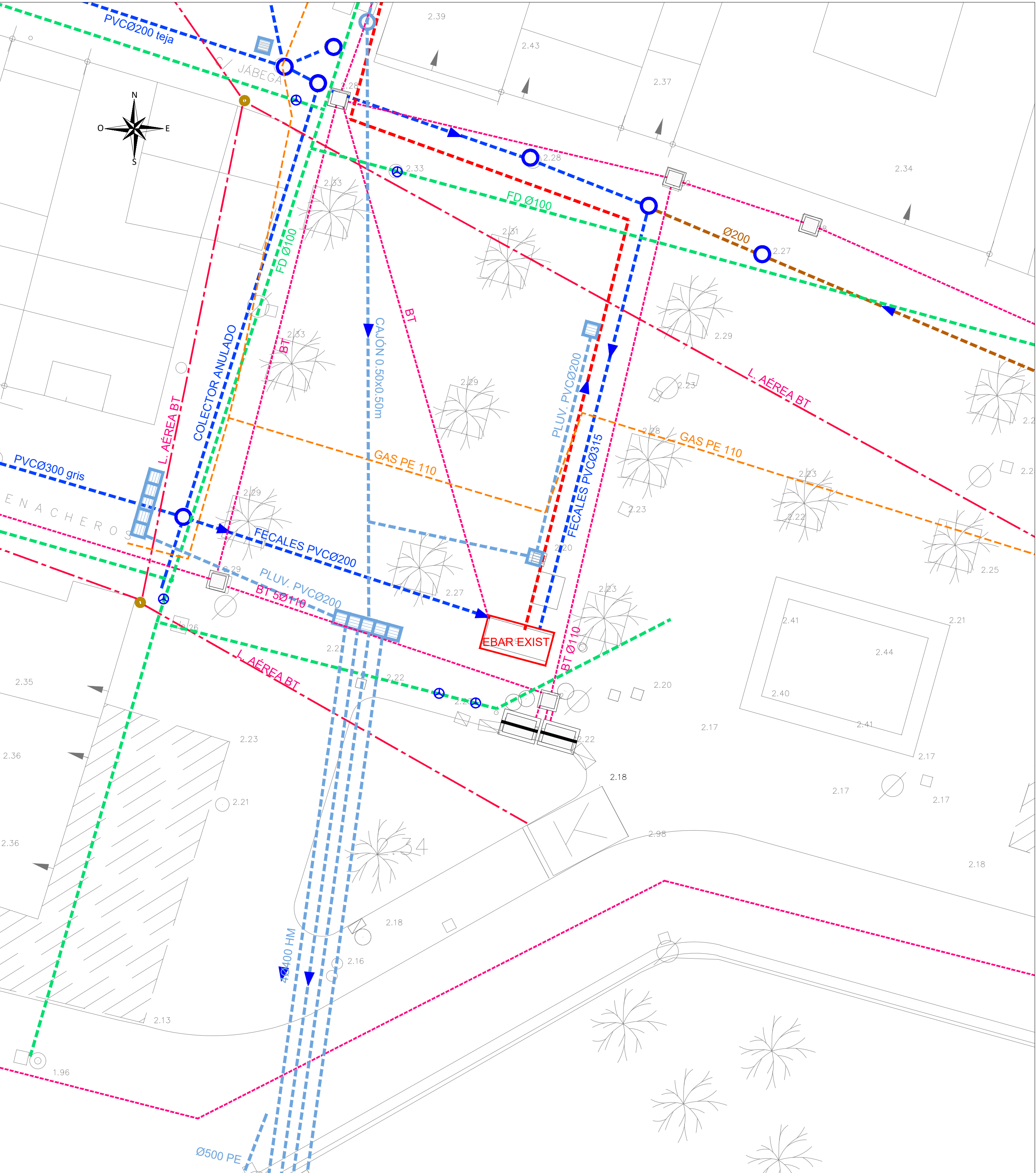
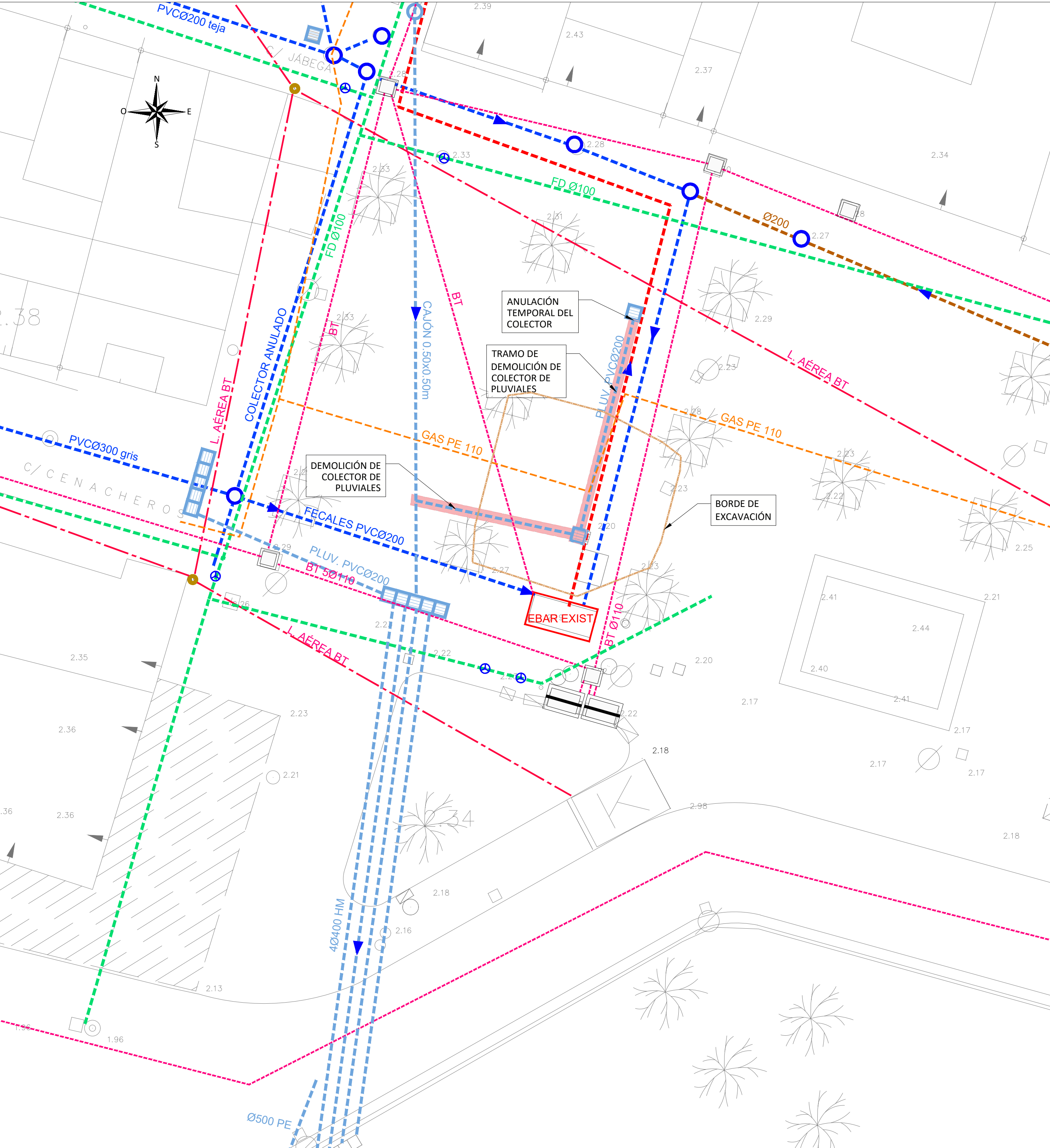










SITUACIÓN INICIAL (PLAZA MIGUELITO EL CARIÑOSO)



FASE-1



LEYENDA					
	SANEAMIENTO. RED UNITARIA		RED DE ABASTECIMIENTO		SANEAMIENTO. TRAMO PROYECTADO
	SANEAMIENTO. RED DE FECALES		LÍNEA SUBTERRÁNEA DE B.T.		SANEAMIENTO. TRAMO DE IMPULSIÓN PROYECTADO
	SANEAMIENTO. PLUVIALES		LÍNEA AÉREA DE B.T.		SANEAMIENTO. PLUVIALES, COLECTOR PROYECTADO
	SANEAMIENTO. IMPULSIÓN		RED DE GAS		GAS. TRAMO PROYECTADO
			ZONA A DEMOLER		
			NUOVO POZO DE SANEAMIENTO		

Ayuntamiento de Málaga
Gerencia Municipal de Urbanismo, Obras e Infraestructuras
Departamento de Arquitectura e Infraestructuras

Soluciones Integrales de Ingeniería
Certificado Del Sistema de Gestión
ESTEPONA Málaga España
Tel: 952308718 Fax: 952 307 776
cai@caiconsultores.com

EMPRESA CON ET
SISTEMA DE GESTIÓN
CERTIFICADO POR UNV GL
= ISO 9001 =
= ISO 14001 =

PROYECTO DE OBRAS DE URBANIZACIÓN DEL PASEO MARÍTIMO DE PEDREGALEJO, DESDE LOS BAÑOS DEL CARMEN HASTA EL ARROYO DE JABONEROS.

PLANO: DESVÍOS DE SERVICIOS. EBAR PLAZA MIGUELITO EL CARIÑOSO	PLANO Nº: 11	HOJA Nº: 1 DE 4
JEFE DEPARTAMENTO: JAVIER PÉREZ DE LA FUENTE, ARQUITECTO.	JEFES DE SERVICIO: JUAN ANTONIO MARÍN MALAVÉ, ARQUITECTO, PILAR VILA HERRERO, I.C.C.P.	ESCALAS: 1/250
AUTORES DEL PROYECTO (GMU): NATALIA MUÑOZ AGUILAR, ARQUITECTA	AUTORES DEL PROYECTO (CAI): ENRIQUE DE LA TORRE LARA, I.C.C.P.	SUSTITUYE AL Nº: ORIGINAL: 1
EXP. Nº: PAI 2018-300	FECHA: Agosto 2022	